



Totale fietsroute **37,2 km**
 Alternatieve route Hamont-Achel **-2,8 km**
 Alternatieve route Kaulille **+4,8 km**

Vertrekplaats


- 1 In de buurt van knooppunt 541
Parking Boskerkhof, Hamont-Achel
- 2 In de buurt van urnenveld Dorperheide
Hoek Kettingbrugweg – Belgebergstraat
- 3 In de buurt van knooppunt 205
Parking Torenstraat aan de brandtoren

Legende

- 1 Celtic fields Kolisbos
- 2 Urnenveld de Roosen
- 3 Grevenbroekmuseum
- 4 Bronstijd grafheuvels Haarterheide
- 5 Urnenveld Pastoorsbos
- 6 Urnenveld Dorperheide



Ontdek meer over deze sites met de ErfgoedApp

- 1 Download de ErfgoedApp
 
- 2 Klik op het kompas en download de tour 'Verhalen uit de bodem'
- 3 Klik op de kaart en start de tour

Concept en redactie:

Intergemeentelijke Onroerend Erfgoeddienst Lage Kempen
 erfgoed@rlk.be — www.rllk.be

In samenwerking met:

Grevenbroekmuseum,
 Heemkundige Kring Kaulille,
 Heemkundige Kring St. Huibrechts-Lille,
 Documentatiecentrum Dr. Bussels

Tekeningen:

Geert De Sutter

Lay-out:

King Arthur bvba, www.kingarthur.be

Druk:

Chapo

Verantwoordelijke uitgever:

Ilse Ideler, directeur
 Regionaal Landschap
 Lage Kempen vzw



— FIETSROUTE —

VERHALEN UIT DE BODEM

FIETS >40 KM LANGS
 ARCHEOLOGISCHE SITES



Start aan één van de drie vertrekplaatsen. Hieronder vind je de beschrijving terug als je start aan vertrekplaats 3.

VERHALEN UIT DE BODEM

— FIETSROUTE

- 1 Aan de brandtoren ter hoogte van knooppunt 205 kan je een stop maken om vervolgens te wandelen langs de **Celtic fields**. De kortste route is de gele wandelroute.
- 2 Volg knooppunt 202 en fiets ter hoogte van de Romeinse Dijk 250m naar rechts richting **het urnenveld De Roosen**. (Opgelet: je kijkt zo af van de fietsroute, want die gaat eigenlijk naar links).
- 3 Het **Grevenbroekmuseum** bevindt zich langs het fietspad tussen knooppunt 564 en 563. De vondsten van de Haarterheide en het Pastoorsbos worden in het Grevenbroekmuseum bewaard.
- 4 Tussen knooppunt 513 en 541 liggen de **grafheuvels van de Haarterheide (Hamont)** langs het fietspad.
- 5 Tussen knooppunt 563 en 541 ligt het **urnenveld Pastoorsbos (Achel)** langs het fietspad.
- 6 Om het **urnenveld Dorperheide** te bezoeken wijk je aan fietsknooppunt 212 van de fietsroute af: Nadat je de brug over het kanaal hebt genomen (richting 203) volg je niet knooppunt 203, maar blijf je rechtdoor de Kettingbrugweg volgen. Na 2,2km kan je tegenover de Belgebergstraat het bos inslaan. Na 250 meter arriveer je op een open plek in het bos, waar het 'Urnenveld Dorperheide' zich bevindt.

Om na het bezoek aan het urnenveld weer op de fietsroute te geraken: Rijd terug uit het bos en sla rechts af: Volg de Kettingbrugweg 250 meter verder en sla rechts het fietspad in. Aan het einde van het fietspad sla je rechtsaf de Lillerbaan op. Na 2,1 km kom je aan het kruispunt Lillerbaan-Souheideweg-Rooie Pier en sla je links af naar de Rooie Pier. Je bent nu weer op het oorspronkelijke traject (volg 205).

Hoe gingen de bewoners van onze streek in de prehistorie om met de doden? Je leert er meer over op de archeologische sites van Haarterheide (Hamont-Achel) en Dorperheide (Bocholt). In Pelt ligt dan weer een uniek prehistorisch akkerlandschap verscholen onder de grond, de Celtic fields.




Impressie van een grafheuvel met paalkrans en 2 graven.

BRONSTIJD — GRAFHEUVELS AAN DE HAARTERHEIDE

Deze grote grafheuvels in Hamont-Achel dateren uit de midden- en late bronstijd.

Drie van de vier onderzochte grafheuvels werden gereconstrueerd met een paalkrans. Een grafheuvel werd opgebouwd voor één graf, nadien konden er nog graven worden bijgezet. Dit noemen we bijzettingen. Er was toen reeds sprake van crematie, maar ook lijkbegrafing kwam nog voor. Grafheuvels werden vaak honderden jaren lang gebruikt.



Impressie van een begrafenisritueel.

HET URNENVELD OP DE DORPERHEIDE

Op de Dorperheide in Kaulille, deelgemeente van Bocholt, ligt een urnenveld. Dit is een begraafplaats uit de vroege ijertijd. De overledenen werden gecremeerd op brandstapels. Na dit ritueel werden de crematieresten verzameld en bijgezet in een grafkuil.

Dit kon op verschillende manieren gebeuren, bijvoorbeeld in een urn of los in de grafkuil. Hierna werd het graf toegedekt (vlakgraf) of bedekt met een grafheuvel. Deze urnenvelden werden soms generaties lang gebruikt en zo konden deze begraafplaatsen vaak erg groot worden.



Impressie van 'Celtic fields'-landschap.

CELTIC FIELDS

In het Kolisbos kan je nog sporen terugvinden van een prehistorisch akkerlandschap. De akkers werden gescheiden van elkaar door een walletje. De walletjes zijn een opeenhoping van tientallen tot honderden jaren oogstafval en onkruid. De tekening op deze pagina geeft een idee van hoe zo'n landschap eruit zag.

Akkers werden in een rotatiesysteem gebruikt om gewassen zoals gerst, spelt en emmertarwe te telen. De landbouwers woonden tussen deze akkers in een boerderij. Ze deden eveneens aan veeteelt (varkens, geiten, schapen, runderen). De akkers werden vaak eeuwenlang gebruikt. Ze werden waarschijnlijk verlaten in de eerste eeuw voor of na Christus.

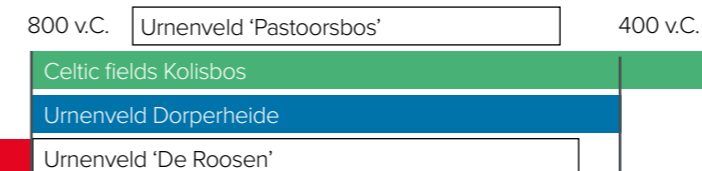
In samenwerking met de gemeenten Bocholt-Kaulille, Pelt, Hamont-Achel en de Intergemeentelijke Onroerend Erfgoeddienst Lage Kempen, werden deze drie Noord-Limburgse erfgoedsites van archeologisch belang getransformeerd tot beleevingsvolle ontmoetingsplekken mét een verhaal.

gaan naar ambassadeurs die willen meewerken aan het uitdragen van het boeiend verhaal van dit unieke erfgoed. Enkele gemotiveerde inwoners van deze gemeenten hebben zich opgegeven als erfgoedambassadeur. Ook na het project zetten zij zich nog verder in om dit bijzondere archeologisch erfgoed in de kijker te zetten. Voor de liefhebber is er ook nog de ErfgoedApp die je digitaal meeneemt naar de prehistorie.

Het project 'Verhalen uit de bodem' kadert in het Europees jaar voor het Cultureel Erfgoed en heeft als doel dit unieke erfgoed levend te houden door niet alleen de sites toeristisch te ontsluiten, maar ook op zoek te

Dus spring op je fiets en ontdek de 3 sites nu via de fietslus van ongeveer 40 km!

Deze urne werd gevonden op de site van de Dorperheide.



1 - Christus (begin van onze tijdsrekening)

500 n.C.

Steentijd

Bronstijd

IJertijd

Romeinse tijd

Middeleeuwen